

**VIGILANZA METEOROLOGICA**

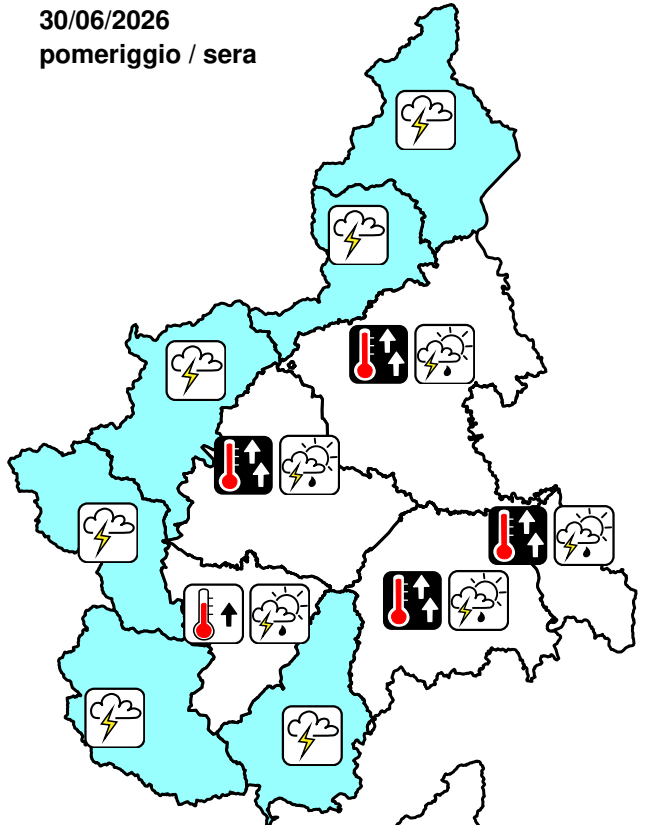
BOLLETTINO N°	DATA EMISSIONE	VALIDITÀ	AGGIORNAMENTO	SERVIZIO A CURA DI	AMBITO
197/2026	30/06/2026 ore 13:00	60 ore	01/07/2026 ore 13:00	ARPA - Rischi Naturali e Ambientali	Regione Piemonte

**SINTESI METEOROLOGICA**

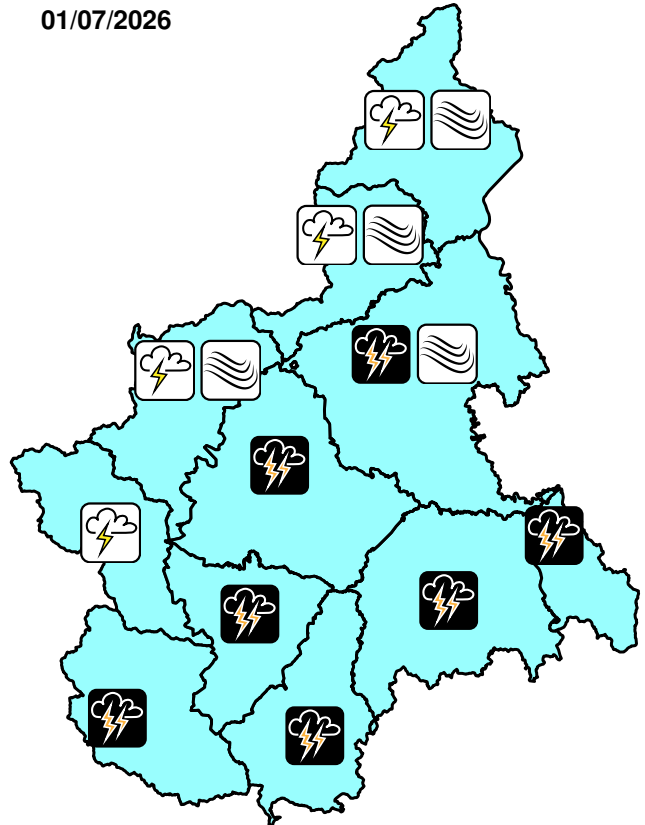
Oggi temporali sulle Alpi in possibile estensione ai settori pianeggianti adiacenti. Domani l'ingresso di un fronte e di aria fredda in quota determinano spiccata instabilità con temporali su tutta la regione più intensi a sud con forti raffiche di vento e grandine di medie dimensioni. Nella sera venti settentrionali in rinforzo soprattutto a nord. Giovedì tempo stabile.

**PREVISIONI**

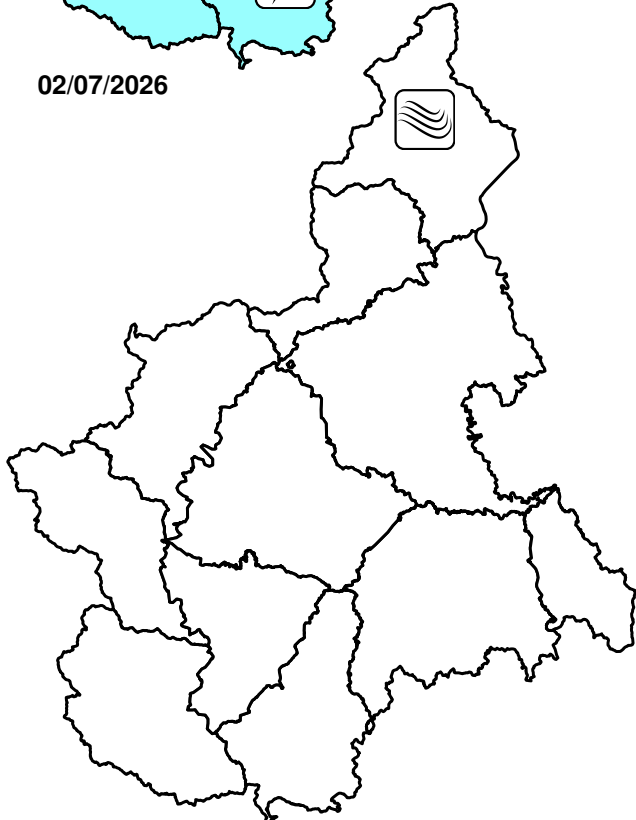
**30/06/2026**  
 pomeriggio / sera



**01/07/2026**



**02/07/2026**



**INTENSITA' di precipitazione**

assente	debole	moderata	forte	molto forte
---------	--------	----------	-------	-------------

**LEGENDA**

<b>ICONE FENOMENI METEO</b>	<b>ANOMALIA TERMICA</b>	<b>NEVE</b>	<b>FENOMENI TEMPORALESCHI</b>
	calda		debole
	molto calda		moderata
	<b>NEBBIA</b>	<b>VENTO</b>	forte
	sparsa	locale	1300-1500
	diffusa	diffusa	quota neve [m]
		moderato	43h
		forte	temporali forti e persistenti

**AREE DI VIGILANZA E ALLERTA**

- A** Toce (NO-VB)
- B** Val Sesia, Cervo e Chiusella (BI-TO-VC)
- C** Valli Orco, Lanzo, bassa Val Susa e Sangone (TO)
- D** Alta Val Susa, Valli Chisone, Pellice e Po (CN-TO)
- E** Valli Varaita, Maira e Stura (CN)
- F** Valle Tanaro (CN)
- G** Belbo e Bormida (AL-AT-CN)
- H** Scrivia (AL)
- I** Pianura Settentrionale (AL-AT-BI-NO-TO-VC)
- L** Pianura Torinese e Colline (AL-AT-CN-TO)
- M** Pianura Cuneese (CN-TO)

Per una corretta interpretazione e per approfondimenti consultare la guida al bollettino di vigilanza