

**VIGILANZA METEOROLOGICA**

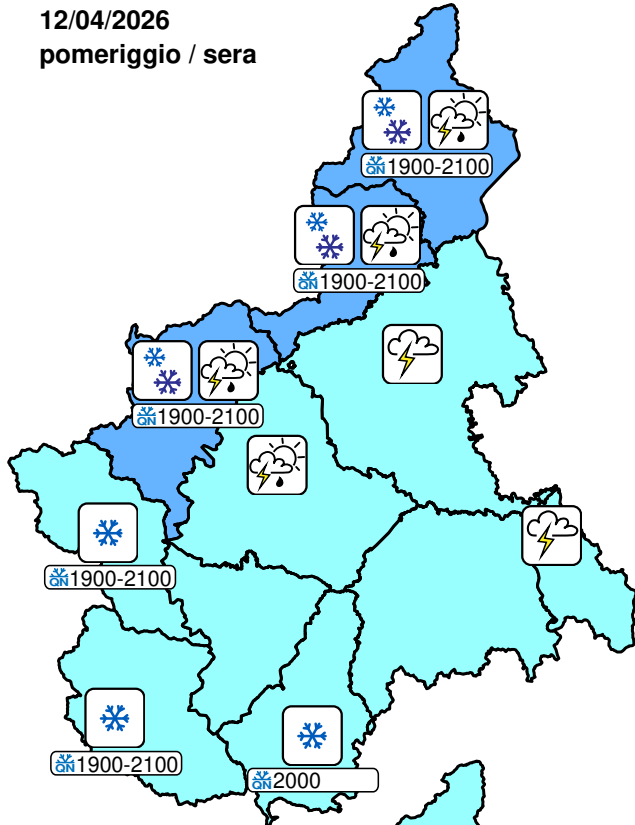
BOLLETTINO N°	DATA EMISSIONE	VALIDITÀ	AGGIORNAMENTO	SERVIZIO A CURA DI	AMBITO
110/2026	12/04/2026 ore 13:00	60 ore	13/04/2026 ore 13:00	ARPA - Rischi Naturali e Ambientali	Regione Piemonte

**SINTESI METEOROLOGICA**

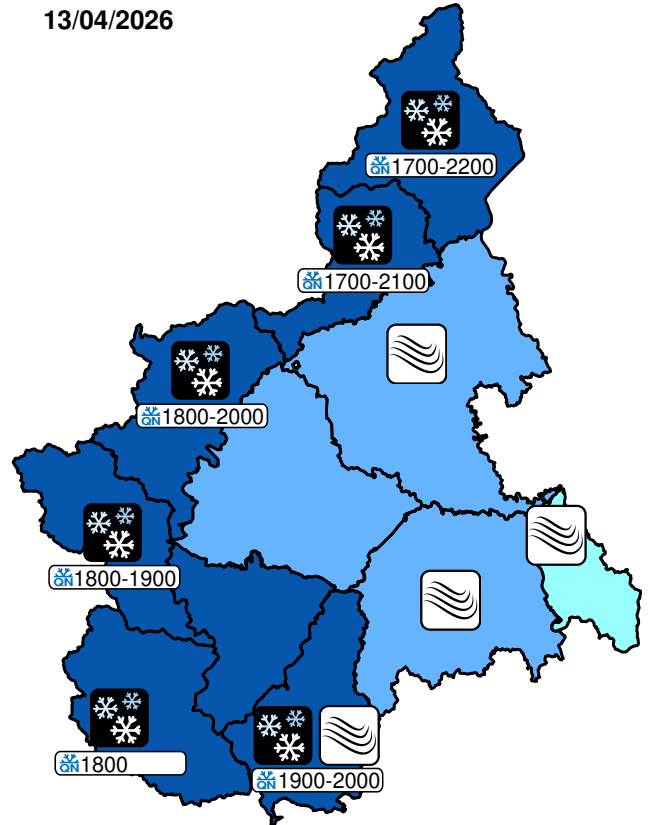
Nel tardo pomeriggio-sera inizio delle prime precipitazioni sui settori pedemontani e alpini nord-occidentali, con possibili locali rovesci o temporali tra Novarese, Vercellese e Torinese. Nella notte intensificazione delle piogge fino a moderate o localmente forti ed estensione a tutte le Alpi e pianure adiacenti, meno intense sulle pianure orientali. Progressiva attenuazione a nord ed intensificazione a sud. Forti venti orientali e neve oltre i 1800-2000 m.

**PREVISIONI**

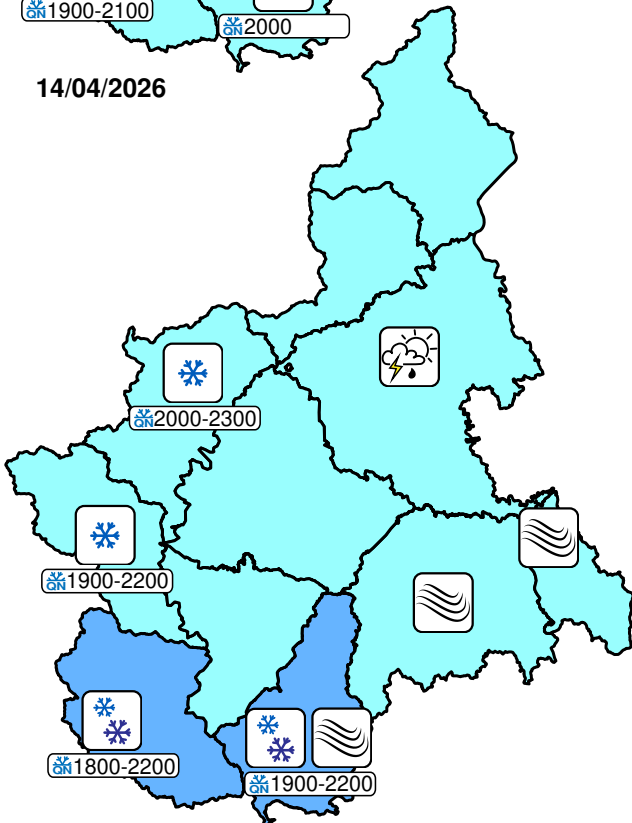
**12/04/2026**  
 pomeriggio / sera



**13/04/2026**



**14/04/2026**



**INTENSITA' di precipitazione**

assente	debole	moderata	forte	molto forte
---------	--------	----------	-------	-------------

**ICONE FENOMENI METEO**

calda	fredda	debole	rovesci
molto calda	molto fredda	moderata	temporali
GELATE	NEBBIA	VENTO	temporali forti
sparse	locale	moderato	temporali forti e persistenti
diffuse	diffusa	forte	

**LEGENDA**

**ICONE FENOMENI METEO**

forte	1300-1500	43h
quota neve [m]		

**AREE DI VIGILANZA E ALLERTA**

- A** Toce (NO-VB)
- B** Val Sesia, Cervo e Chiusella (BI-TO-VC)
- C** Valli Orco, Lanzo, bassa Val Susa e Sangone (TO)
- D** Alta Val Susa, Valli Chisone, Pellice e Po (CN-TO)
- E** Valli Varaita, Maira e Stura (CN)
- F** Valle Tanaro (CN)
- G** Belbo e Bormida (AL-AT-CN)
- H** Scrivia (AL)
- I** Pianura Settentrionale (AL-AT-BI-NO-TO-VC)
- L** Pianura Torinese e Colline (AL-AT-CN-TO)
- M** Pianura Cuneese (CN-TO)

Per una corretta interpretazione e per approfondimenti consultare la guida al bollettino di vigilanza