

**VIGILANZA METEOROLOGICA**

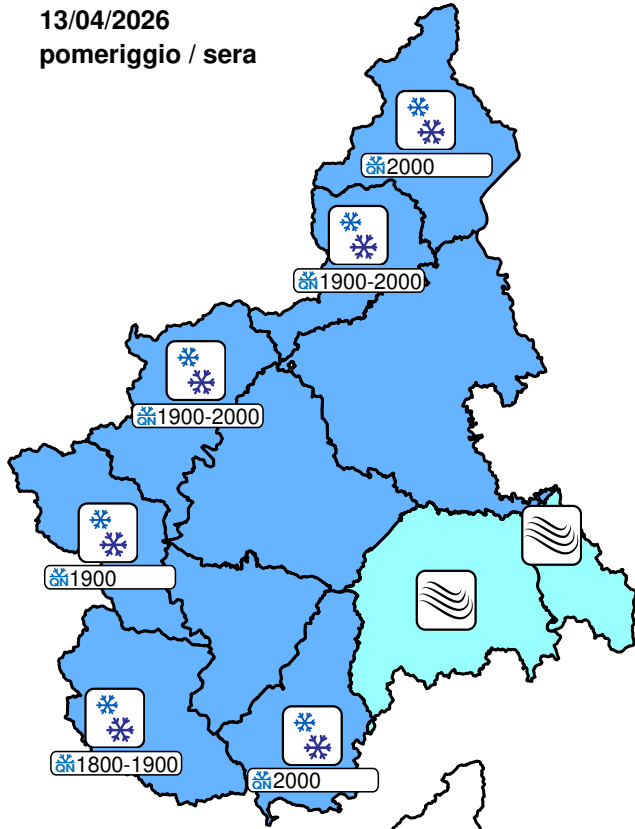
BOLLETTINO N°	DATA EMISSIONE	VALIDITÀ	AGGIORNAMENTO	SERVIZIO A CURA DI	AMBITO
111/2026	13/04/2026 ore 13:00	60 ore	14/04/2026 ore 13:00	ARPA - Rischi Naturali e Ambientali	Regione Piemonte

**SINTESI METEOROLOGICA**

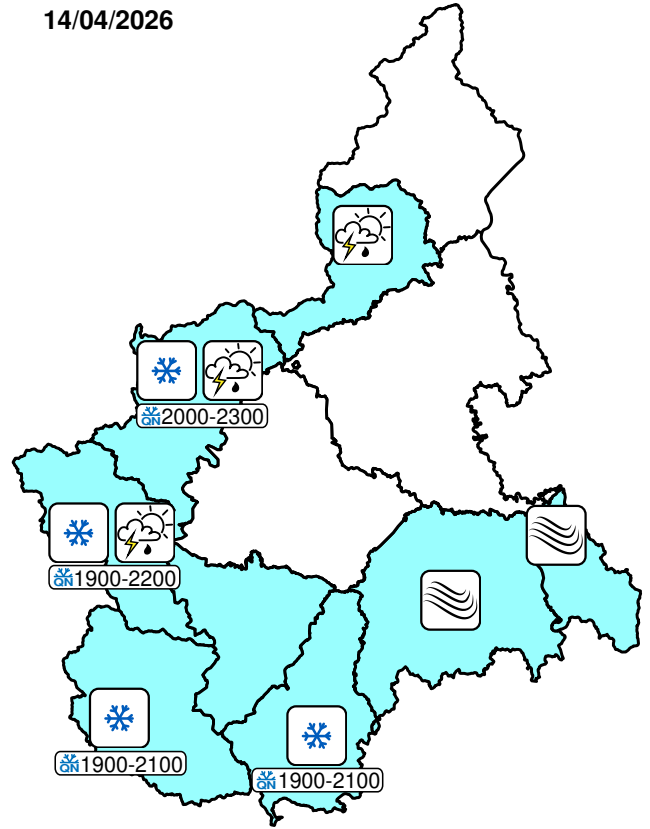
Proseguono le piogge su tutta la regione tra deboli e moderate, più intense a ridosso dell'arco alpino ed in attenuazione sul nord, mentre permarranno fino a domani sul Cuneese. Nevicate in montagna sopra ai 1900-2000 m. Ventilazione orientale più intensa sul basso Piemonte. Domani e mercoledì possibili locali rovesci sulla fascia pedemontana nordoccidentale.

**PREVISIONI**

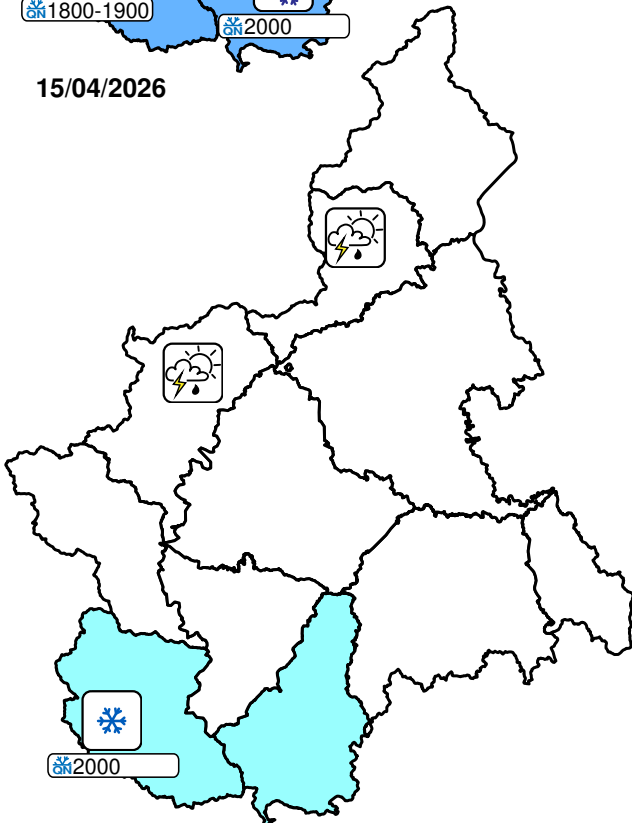
**13/04/2026**  
 pomeriggio / sera



**14/04/2026**



**15/04/2026**



**INTENSITA' di precipitazione**

assente	debole	moderata	forte	molto forte
---------	--------	----------	-------	-------------

**ICONE FENOMENI METEO**

	calda		fredda
	molto calda		molto fredda

**ANOMALIA TERMICA**

**NEVE**

	debole
	moderata
	forte
	1300-1500 quota neve [m]

**FENOMENI TEMPORALESCHI**

	rovesci
	temporali
	temporali forti
	temporali forti e persistenti

**GELATE**

	sparse
	diffuse

**NEBBIA**

	locale
	diffusa

**VENTO**

	moderato
	forte

**AREE DI VIGILANZA E ALLERTA**

- A** Toce (NO-VB)
- B** Val Sesia, Cervo e Chiusella (BI-TO-VC)
- C** Valli Orco, Lanzo, bassa Val Susa e Sangone (TO)
- D** Alta Val Susa, Valli Chisone, Pellice e Po (CN-TO)
- E** Valli Varaita, Maira e Stura (CN)
- F** Valle Tanaro (CN)
- G** Belbo e Bormida (AL-AT-CN)
- H** Scrivia (AL)
- I** Pianura Settentrionale (AL-AT-BI-NO-TO-VC)
- L** Pianura Torinese e Colline (AL-AT-CN-TO)
- M** Pianura Cuneese (CN-TO)

Per una corretta interpretazione e per approfondimenti consultare la guida al bollettino di vigilanza